

CANTON

DE

BARJAC



1979



# CANTON DE BARJAC

*Dernier adieu de la Provence, premier  
Salut du proche Vivarais, son Site, Limite,  
Millénaire de ce qui est presque le NORD  
et qui ne va plus être le Midi, impressionne.*

Paul-Jean ROUX



## NUMERO 1

Diffusé gratuitement dans tous  
les foyers du Canton de BARJAC  
aux touristes et aux visiteurs.

### Photo couverture :

Le pigeonnier de Rivières de Theyrargues  
Propriété de M. Paul Malignon  
Véritable chef-d'œuvre du XVII<sup>e</sup> siècle

(Photo : J.F. Gaillie à Alès)

## NUMERO 1

JANVIER 1979

- EDITORIAL, par Jean TASSY  
« LE PASSE GARANT DE L'AVENIR »
- DE BARJAC A LA CEZE  
par Jean-Georges TAULELLE
- NOS ELUS A SENECHAS
- LES DOLMENS DU CANTON DE BARJAC
- RECENSEMENT DE LA POPULATION

### Les Communes du Canton :

BARJAC  
MEJANNES-LE-CLAP  
RIVIERES  
ROCHEGUDE  
SAINT-JEAN-DE-MARUEJOLS  
SAINT-PRIVAT-DE-CHAMPCLOS  
THARAUX

Edition - Réalisation  
COMITE D'EXPANSION DE BARJAC

# SOCIETE D'ECONOMIE MIXTE DU GARD

14, RUE CITE-FOULC

N I M E S — Téléphone : 21-95-61

## BARJAC 30430

Cœur d'une région touristique

VILLAS DE 4 ET 5 PIECES

à partir de 221.500 FRANCS (TERRAIN COMPRIS)

Prêts du Crédit Foncier

Prêts complémentaires mis en place par S.E.M.I.G.A.

Renseignements sur place : MAIRIE DE BARJAC — Maître MISSOT

## BESSEGES 30160

Dans une pinède dominant la ville

LOTISSEMENT DE « LA FORET »

Lots équipés et viabilisés de 500 m. à 3.000 m<sup>2</sup> à partir de 30.000 F. T.T.C.

Renseignements sur place : MAIRIE DE BESSEGES — Maître BRUGUEROLLES

# CENTRAL GARAGE

---

## R. DIVOL

AGENT « SIMCA »

TRACTEUR « SOMECA » - « FIAT »

VENTE — ACHAT — REPRISE

MOTOBECANE

MOTOBINEUSE « ROQUE ET LECŒUR »

DEPANNAGE — REMORQUAGE

STATION « BP »

FUEL A DOMICILE — PNEUS — HUILES

30430 BARJAC

— Tél. 61-50-34 —

R.M. 3121

R.C. 68 A 8

---

Mise au point et réglage électronique  
allumage et train avant

---



# le passé garant de l'avenir

*Cette Revue Cantonale, réalisée grâce à la compréhension des annonceurs, qu'il nous faut remercier et des Municipalités du Canton, veut brosser un tableau actuel, certes incomplet de notre Canton de BARJAC : ce coin de FRANCE qui nous est cher, et où il fait bon vivre.*

*Depuis des siècles, l'homme a accumulé ici les témoignages successifs des civilisations : de la préhistoire à THARAUX, MEJANNES-LE-CLAP, ST-PRIVAT-DE-CHAMP-CLOS, BARJAC, à l'époque romaine, ou ST-JEAN-DE-MARUEJOLS avec son pont romain présente un des vestiges les plus remarquables à des témoignages plus récents du XVII<sup>me</sup> siècle et XVIII<sup>me</sup> siècle à ROCHEGUDE et RIVIERES de THEYRARGUES.*

*Notre génération s'est efforcée d'apporter sa contribution par tous les équipements, qui, au fil des années, ne se réalisent pas toujours assez vite mais qui permettent l'amélioration des conditions de vie collective en fonction des besoins toujours accrus de notre société moderne.*

*Des réseaux d'adductions d'eaux, des routes élargies, des écoles, le téléphone automatisé, etc, etc... Telles sont les manifestations concrètes de cette amélioration de la qualité de la vie.*

*Cette qualité de la vie qu'il faut préserver dans notre milieu naturel : le nécessaire progrès technique ne doit pas être destructeur du cadre originel.*

*Cette qualité de la vie, que notre ancêtre Pierre de BARJAC, le troubadeur chantait dans le folklore barjacois, et qui attire vers nous maints touristes de France et de l'étranger, elle doit être aussi faite d'une plus grande compréhension entre nous, d'une meilleure concertation entre les élus et l'administration avec une pensée constante pour nos jeunes et nos anciens.*

*Le Conseiller Général ne peut et ne doit jouer dans ce concert qu'un rôle d'animation et de coordination ; que les Municipalités du Canton*



*trouvent ici le témoignage de sa reconnaissance pour le travail effectué en commun : chaque année apportant, en dépit des difficultés rencontrées quelques réalisations dans les équipements au service du public. La satisfaction par les élus locaux, avec la connaissance qui est la leur, des besoins des populations qu'ils connaissent mieux que les « TECHNOCRATES » lointains, rend indispensable la réforme des collectivités locales : des compétences bien définies, des charges correspondantes, et surtout des ressources adaptées, évolutives pour entreprendre et gérer convenablement.*

*Si le Canton de BARJAC est cher à mon cœur à plus d'un titre, c'est tout simplement que l'amour que l'on porte à ses prochains et aux horizons familiers, vous invite à toujours travailler pour le progrès et le mieux-être et aussi souhaiter que nombreux soient les hommes de tous pays à venir admirer notre région, et à s'y établir pour, à l'image des sages de l'antiquité, Y VIVRE HEUREUX LE RESTANT DE LEURS JOURS.*

Jean TASSY

Maire de Barjac  
Conseiller Général



# CANONGE & BIALLEZ

## STATION DE POMPAGE

- D'EAU POTABLE
- D'EAUX USEES
- D'EPURATION

## CHAUFFAGE CENTRAL

- TOUS SYSTEMES
- TOUS FLUIDES

## CLIMATISATION

## VENTILATION

18, AVENUE GENERAL-DE-GAULLE

30100 A L E S

Téléphone : 52-06-70

Garage

## Michel ARLAUD

★

AGENT RENAULT

MASSEY-FERGUSON

★

Route d'Alès  
30430 B A R J A C  
Tél. 61-51-72

*BOULANGERIE*  
*PATISSERIE*

PAIN DE CAMPAGNE AU LEVAIN  
PAIN DE SEIGLE  
PAIN COMPLET BIOLOGIQUE  
GLACES MAISON

## C. BORIE

Rue Saint-Michel  
B A R J A C ( G A R D )



# DE BARJAC A LA CEZE

De BARJAC à LA CEZE la route est souriante et belle.

A gauche, les derniers contreforts de la garrigue de l'UZEGE, où ça et là fleurissent des champs de lavande. A droite, de vastes horizons conduisent le regard jusqu'aux massifs bleutés des CEVENNES, dominés par le MONT-LOZERE.

Tout au long du parcours des prés, des vignes, des files de mûriers et de peupliers, des pins, des cyprès. Quelques gentilhommières et de vieux mas au nom connu de tous, mais aussi beaucoup de jeunes maisons, parées de verdure et de fleurs. Là, un troupeau de moutons, ici des vaches paisibles. Paysage humain, profondément humain. L'homme n'est jamais absent et l'histoire s'y trouve une bonne compagne.

✱

A dix minutes de BARJAC, un chemin serpentant à travers les collines nous conduit à **SAINT-PRIVAT-DE-CHAMPCLLOS**.

Ici l'histoire a beaucoup à dire, et d'abord la préhistoire. En 1897, Ulysse DUMAS a découvert sur le petit plateau de SIGNARGUES des vestiges qui furent considérés à l'époque comme provenant des industries chelléenne et acheuléennes. Avec la féodalité nous voyons apparaître le château de FERREIROLES qui resta la propriété des Comtes de Toulouse jusqu'au XIII<sup>ème</sup> siècle.

En 1307, le château et les terres avoisinantes sont donnés par le ROI au légiste Guillaume de PLAISIAN, en récompense de services rendus. Mais celui-ci ne les garda pas longtemps et les passa à la famille de BANNES d'AVEJAN.

En 1121, nous voyons apparaître dans les chroniques de l'église le monastère de SAINT-FERREOL. Pendant longtemps un ermite viendra habiter la chapelle à différentes époques de l'année et sa présence attirera les âmes pieuses.

C'est en 1384 que la Communauté de SAINT-PRIVAT-DE-CHAMPCLLOS figure dans le dénom-

brement de la Sénéchaussée. Elle s'appelle SAINT-PRIVAT-DE-CHAMPCLLAUX en 1694 puis devient CHAMPCLLOS pendant la Révolution.

André BERNARDY, spécialiste du folklore, nous raconte que « **lorsque la cloche de Saint-Privat-de-Champcllos se fait entendre à BARJAC, c'est le vent du sud-ouest qui s'est mis à souffler, ce sera donc bientôt la pluie qui fera pousser la végétation en général et les margals en particulier** » ; cette cloche de Saint-Privat fut donc baptisée par les gens de Barjac : CANTOMARGAL, puis par extension ce sobriquet fut attribué au village lui-même. Mais laissons-là ces aimables plaisanteries et soyons heureux qu'entre **Saint-Privat-de-Champcllos** et **Barjac** existent des liens de bonne amitié.

✱

Reprenons la grande route : nous arrivons à **AVEJAN**, pittoresque petit village, aux maisons d'un style bien de chez nous, rehaussé par un château aux fenêtres à meneaux.

AVEJEAN figure dans l'histoire dès 1272. Le prieuré de SAINT-PIERRE d'AVEJAN est de 1620. Le château a été illustré tout particulièrement par la famille patronymique de BANNES (Ardèche), venue s'installer à AVEJAN après l'arrivée à BANNES, des BEAUVOIR du ROURE, héritiers par mariage de la part principale de cette seigneurie.

Parmi les membres de la famille de BANNES, il faut citer tout spécialement Charles de BANNES d'AVEJAN. Né en 1682 et entré dans les Ordres il fut nommé évêque d'ALEX le 8 janvier 1721. Il se hâta de prendre possession de son siège, car à ce moment-là la peste éclata à ALEX avec une grande violence. « **L'évêque se multiplia, on le vit partout organisant les secours, la lutte contre l'épidémie, encourageant les valides et les malades. Son courage, son dévouement, sa bonté et sa charité inépuisable lui conquièrent l'estime, l'affection et l'admiration de tous** » (Jean de GIRARD de COEHORN). L'administration de Mgr d'AVEJAN fut en outre marquée par des travaux de réfection



de la cathédrale et par la construction d'un palais épiscopal grandiose, dont il ne reste aujourd'hui que quelques éléments. L'évêque mourut le 27 mai 1744.

Notons pour terminer qu'AVEJAN a été rattaché à SAINT-JEAN-DE-MARUEJOLS par décret du 31 janvier 1813.

✱

Nous voici maintenant dans l'importante agglomération de **SAINT-JEAN-DE-MARUEJOLS**.

Ou on voit le nom dès 1226 (Villa Sancti Johanic de Marojollis). Dans les minutes de Maître GRIOLET, Notaire à BARJAC le nom de la communauté est devenu SAINCT - JEHAN - DES - AS-NEAUX (1620) il sera en 1684 SAINT-JEAN-DES-ANELS et pendant la Révolution MARUEJOLS-LES-ANELS.

HENRI IV établit à SAINT-JEAN deux marchés par semaine et une foire le 29 août.

Au moment des guerres de religion le domaine de SAINT-JEAN, terres et château appartenaient au Marquis de PORTES. En mars 1628 le Duc de ROHAN, chef des protestants du Languedoc fit démanteler le château et couper le pont sur la Cèze. L'année suivante LOUIS XIII et RICHELIEU, venant de BARJAC après leur victoire de PRIVAS, et se dirigeant sur ALES, traverseront ST-JEAN-DE-MARUEJOLS le 6 juin 1629. La « Paix d'ALAIS » sera signée quelques jours plus tard.

SAINT-JEAN-DE-MARUEJOLS était au XVIII<sup>me</sup> siècle un centre judiciaire. Le siège a été supprimé en 1725 à la suite d'un échange intervenu entre le ROI et la maison de CRUSSOL d'UZES. Mais même après l'échange M<sup>me</sup> de FOURNES y rendait encore vers 1790 la haute justice.

Pour en revenir à aujourd'hui disons que fidèle à la tradition SAINT-JEAN-DE-MARUEJOLS est actuellement un centre agricole et commercial très animé. Et l'on y trouve tout à la fois et l'église et le temple.

✱

Passé SAINT-JEAN le regard est attiré sur la droite par une plaine verdoyante et fertile, en bordure de la CEZE, qui nous montre que SAINT-JEAN-DE-MARUEJOLS, ROCHEGUDE et RIVIERES à l'extrémité du canton, offrent une grande homogénéité tant par leur système de culture que par leur rendement technique.

Le pont traversant la CEZE, qui se trouve sur notre route est un très ancien passage qui fut utilisé notamment par la route romaine conduisant de NIMES à AUBENAS. On a trouvé là un bas-relief gallo-romain en marbre blanc (tête de jeune homme). Mais avant de nous laisser séduire par la fraîcheur et le charme des rêves de la CEZE, enfonçons-nous dans la garrigue où nous attendent THARAUX et MEJANNES-LE-CLAP.

Perché sur un piton THARAUX se silhouette admirablement sur le fond du haut plateau de la garrigue qui domine les gorges sauvages de la CEZE. Par des masses bien équilibrées, par des jeux d'ombre et de lumière ce petit village a tout pour séduire le peintre.

L'histoire nous apprend que THARAUX figurait en 1099 sur le cartulaire de Psalmody sous le nom de TARAUS. En 1384 on y comptait cinq feux. Au XVIII<sup>me</sup> siècle la seigneurie de THARAUX appartenait pour un quart à M. de la BORIE.

✱

THARAUX laissé sur notre gauche nous voici sur la route qui en pleine garrigue nous conduit à MEJANNES-LE-CLAP renaissant de ses cendres.

Qu'on ne s'y trompe pas le village a ses lettres de noblesse MEJANNES figure en 1570 sur les minutes de Maître A. de COSTA, notaire à BARJAC. Le prieuré de SAINT-ANDRE-DE-MEJANNES est mentionné en 1620 dans une inscription ecclésiastique du diocèse d'UZES. En 1694 la communauté de MEJANNES-LE-CLAP reçut pour armoiries : d'azur à une bande losangée d'or et de gueules.

Mais peu à peu les choses allèrent moins bien, puis très mal et beaucoup d'entre nous connurent un MEJANNES où l'on ne trouvait plus que des mas abandonnés. Et voici qu'en 1972, inspirés par l'engouement naissant pour le tourisme vert, quelques hommes eurent l'idée de profiter des 3.700 hectares de MEJANNES pour y créer une importante station consacrée à la nature et aux sports. MEJANNES allait devenir la première « **Station verte** » de France. Souhaitons lui bonne chance dans son nouvel avenir.

✱

Nous voici à nouveau sur notre bonne route de **Barjac** à la **Cèze**, où nous rencontrons ROCHEGUDE, village pittoresque s'il en fut, entre les bords verdoyants de la rivière et les ruines d'un vieux



château perché sur un roc. Ici, il faut dire surtout qu'au temps de la féodalité ROCHEGUDE était très lié à BARJAC. En effet, nous savons qu'au XIII<sup>me</sup> siècle, RAIMOND, fils de GUILLAUME de BARJAC, reçut en sus de sa part des terres de BARJAC la seigneurie voisine de ROCHEGUDE, d'où naquit la branche des BARJAC-ROCHEGUDE. Au XVII<sup>me</sup> siècle nous trouvons un Charles de BARJAC qui était seigneur de ROCHEGUDE. Il épousa le 12 octobre 1648 Antoinette HILAIRE. Après la révocation de l'Edit de Nantes il passe en Suisse mais mourut l'année de son arrivée. Sa sortie de France et celle de son fils firent passer les terres de ROCHEGUDE à sa sœur ENNEMONDE de BARJAC, qui mourut en 1718.

✱

Notre randonnée cantonale va se terminer à RIVIERES, là même où la CEZE reçoit les eaux de l'AUZON. Ici encore l'histoire est pour nous pleine de souvenirs et nous apprend beaucoup.

On trouve à RIVIERES quelques sites préhistoriques et le souvenir des romains qui aménagèrent par BOISSON, RIVIERES, ROCHEGUDE, et THARAUX, une liaison entre la route d'ALES à ST-AMBROIX et celle de NIMES à AUBENAS. Au temps de l'invasion sarrazine selon une certaine légende relatée par l'abbé Paul-Jean ROUX, la forteresse de THEYRARGUES aurait été un poste de surveillance des Maures qui auraient fait creuser le canal du pont d'Auzon à RIVIERES et à ROCHEGUDE par leurs esclaves chrétiens... Au Moyen Age RIVIERES se trouve sous la dépendance de la Baronnie de PORTES et devait avoir son château

dans le village même, mais au XIV<sup>me</sup> siècle ce château est remplacé par celui de THEYRARGUES élevé vers 1480 par le Baron de PORTES et de BUDOS.

M. Jean-Bernard ELZIERE nous apprend que de 1594 à 1597 le château de Theyrargues voit s'épanouir une jeune fille Charlotte Marguerite de MONTMORENCY qui deviendra par la suite fort célèbre puisqu'elle sera en toute innocence la dernière grande passion d'HENRI IV.

En 1628 THEYRARGUES est pris et incendié par les troupes du Duc de ROHAN. Puis sous la direction de la Marquise de PORTES, deviendra, renaissant de ses ruines, tour à tour un couvent, un hôpital, un collège.

Incendié en 1791 et reconstruit à nouveau THEYRARGUES aura divers propriétaires, jusqu'à ce que la famille de RAMEL y attache son nom et fasse revivre le souvenir de lointains ancêtres.

✱

Voilà parmi les mille et mille faits de l'histoire et du folklore ceux qui nous ont paru les plus significatifs au sujet des six communes entourant BARJAC. Dans ce recueil d'autres mettent en lumière divers aspects modernes du canton et quelques-uns des problèmes qui s'y posent. Mais pour de multiples raisons nous avons pensé qu'au préalable il n'était pas mauvais de faire un retour amical vers le passé.

Jean-Georges TAULELLE

**"AU REGAL"**

**CHARCUTERIE « PUR PORC »**

**VILLE Fernand**

PLACE DE LA LIBERTE

30430 BARJAC

TELEPHONE : 61-52 27



# "Le Mas Perdu"

AGENCE IMMOBILIERE AGREEE S.N.P.I.

30430 ROCHEGUDE (GARD)  
(SUR ROUTE BARJAC/SAINT-AMBROIX)

Téléphone : (66) 61-40-38

RECHERCHE POUR CLIENTELE INTERNATIONALE :

- PROPRIETES - AGREMENT - RAPPORT ;
- DEMEURES DE CARACTERE ;
- CHATEAUX
- MAS - FERMES - MAZETS
- BASTIDES - MOULINS ;
- BERGERIES, etc...

REALISATIONS RAPIDES  
PAIEMENTS COMPTANTS  
VISITES SUR RENDEZ-VOUS

## HOTEL - BAR - RESTAURANT

MENUS — CARTE — NOCES — BANQUETS

# LE CHÊNE VERT

SON CADRE - SA TABLE - SON CONFORT

AVENUE CHAILLOT — 30430 BARJAC

TELEPHONE : 61-50-53



# NOS ELUS A "SENECHAS"



*Le samedi 24 mai 1975, les Maires du Canton de BARJAC faisaient une visite au vaste chantier du barrage de SENECHAS. Cette visite était placée sous la présidence de M. Claude GUYON, Sous-Préfet d'Alès, accompagné de M. BASSOT, Ingénieur de l'Équipement.*

*Sur la photo (de gauche à droite) : MM. Claude BORIE, Maire de St-Privat-de-Champclos (75) ; Claude GUYON, Sous-Préfet qui cache Henri CHAMPETIER, Maire de Saint-Jean-de-Maruéjols ; Paul BECHARD, ancien Ministre, Maire de Méjannes-le-Clap (75) ; Denis TAILLAND, Maire de Rivières-de-Theyrargues ; ROUX, Chef de brigade de gendarmerie ; Henri CHANTE, Maire de Rochegude (75) ; Robert BRUGUIER, Adjoint au Maire de Barjac ; Régis BORIE, Adjoint au Maire de Rochegude (75) ; Jean TASSY, Maire de Barjac, Conseiller général ; Emile MARTINEZ, Lieutenant de gendarmerie (75) ; Alain ARRIBERT, Maire de Tharoux ; Pierre PASCAL, Secrétaire général (Mairie de Barjac) ; Maurice BENEVENT, Adjoint au Maire ; BASSOT, Ingénieur.*

*Le barrage de SENECHAS, premier ouvrage de protection sur la Cèze (protection de Bessèges, Saint-Ambroix, une partie du canton de Barjac, Bagnols-sur-Cèze).*



# LES DOLMENS DU CANTON DE BARJAC

Dans le précédent bulletin officiel de BARJAC, daté de 1975, M. J.G. TAULELLE rappelait le lointain passé de la commune, et citait brièvement, à ce propos, les quinze dolmens des bois communaux.

Si nous revenons aujourd'hui sur le même sujet, c'est que le « Club Archéologique du Languedoc » (1), poursuit depuis quelques années déjà l'inventaire des monuments mégalithiques du département du GARD, qu'il a été prié par votre Comité de Rédaction de vous faire part de nos travaux, même s'ils sont encore très incomplets, et qu'aucun groupe d'amateurs de préhistoire n'a jamais résisté à une telle invite.

Nous nous étendrons, cette fois, à l'ensemble du canton. La commune de BARJAC n'est pas seule à posséder sur son territoire un important groupe de dolmens. MEJANNES-LE-CLAP, ROCHE-GUDE et THARAUX ont aussi les leurs, et les autres communes du canton n'ont peut-être pas encore livré tous leurs secrets.

Avant d'aborder le sujet proprement local, tentons de le placer dans son contexte le plus général, et de donner une idée du « phénomène mégalithique », qui reste une des plus grandes énigmes de la préhistoire.

★★

L'archéologue constate, à partir de la fin du quatrième millénaire avant Jésus-Christ, et jusqu'au début du second, l'apparition sur tout le pourtour de la Méditerranée, sur le littoral de l'Europe Atlantique, et sur les routes terrestres reliant Méditerranée et Atlantique, d'innombrables tombes collectives. Manifestement, et à en juger par le mobilier qui y est trouvé, elles ont été construites et utilisées par des peuples très différents. Elles sont en outre de types extraordinairement variés. Les unes sont creusées dans la roche tendre ; d'autres utilisent des cavités naturelles, aménagées ou non ; beaucoup enfin sont construites au-dessus du sol, en appareil de pierres sèches ou en énormes dalles de roc, et enfouies sous des tumulus de toutes formes et de toutes dimensions. Malgré cette variété, une certaine similitude des plans architecturaux, le retour dans des types de tombes très différents et géographiquement très éloignés de détails accessoires identiques, — par exemple la fermeture par dalle hublot ou par por-

te de tour —, enfin l'affectation commune à des inhumations collectives renouvelées pendant de longues périodes, ne semblent pas fortuits. Ils suggèrent que toutes ces tombes procèdent d'une « Idée » commune, diffusée à partir du Proche Orient par voie maritime, puis à l'intérieur des terres, de proche en proche, à partir des côtes.

Quant au contenu réel de cette « Idée Magalithique », ainsi qu'elle a été appelée, il nous restera probablement à tout jamais inaccessible, bien que l'existence, l'unité et la propagation de « l'Idée » elle-même soient largement attestées par les monuments qu'elle nous a laissés.

★★

Parmi ceux-ci, les vingt-trois tombes mégalithiques reconnues à ce jour dans le canton de BARJAC sont toutes du modèle le plus modeste, le dolmen simple. Ce sont des chambres sépulcrales rectangulaires, ouvertes sur un côté, construites en tout ou en partie de dalles de roc de grandes dimensions, entourées d'un tumulus de grosses pierres, et couvertes d'une dalle unique et souvent imposante.

Tous ces dolmens, sans exception, sont édifiés sur les deux importantes formations de calcaire barrémien qu'entaillent, l'une au Nord, les gorges de l'Ardèche, l'autre au Sud, les gorges de la Cèze. La situation géographique précise de chacun de ces dolmens est indiquée sur les figures 2 à 8.

Tous ont été construits directement sur le rocher nu, ou mis à nu pour la circonstance. Les matériaux sont prélevés sur le substratum barrémien, naturellement fracturé en grandes dalles de calcaire à grain très serré (faciès Urgonien), directement utilisables.

Leur construction, contrairement à ce que l'on a longtemps cru, paraît relativement facile. L'examen de la plupart de ces dolmens permet de reconstituer les phases successives de leur mise en place, schématisées par la figure 1. C'est un modèle exemplaire.

1) — Dans le sol calcaire, une fissure de dislocation, de largeur et de longueur appropriées, est choisie pour y encastrer une des dalles de long pan du futur dolmen, dans une position proche de la verticale, mais légèrement inclinée vers l'intérieur de la cellule.

(1) 4, rue Bornier - 34000 Montpellier.



2) — Une dalle plus petite et plus maniable, destinée à servir de chevet (c), est appuyée sur la dalle (d). Pour que (c) reste en équilibre stable, il faut qu'elle fasse un angle aigu avec (d), et qu'elle penche vers l'intérieur du dolmen.

3) — La deuxième dalle latérale (g), amenée sur place et mise sur champ, est appuyée à son tour sur la dalle de chevet. Là encore, pour que la stabilité soit assurée (g) doit être inclinée vers l'intérieur de la cellule, et occuper, par rapport au chevet, une position sensiblement symétrique à celle du long pan déjà en place.

4) Un tumulus de grosses pierres vient consolider l'ensemble, et le côté ouvert de la cellule est partiellement obturé par une dallette (e), (quelquefois par deux dallettes), laissant libre un étroit accès à la cellule.

5) La mise en place de la table de couverture achève la construction. Bien entendu on ne peut avoir aucune certitude sur le déroulement exact de l'opération, et on ne peut que formuler des hypothèses. Il est probable qu'un chemin de roulement, formé de deux bois parallèles encadrant la cellule, était établi sur le tumulus, et que la dalle de couverture (t), poussée sur des rondins, était amenée par l'arrière, puis descendue en place de façon à reposer sur les arêtes des longs pans, assurant ainsi la stabilité définitive de l'ensemble.

Les longs pans doivent rarement dépasser 2 tonnes. Les tables de couverture les plus imposantes atteignent 6 à 7 tonnes. Rien de tout cela ne paraît excéder les forces et les possibilités d'un tout petit groupe d'hommes ingénieux utilisant des leviers de bois dur.

A l'exception d'un dolmen de ROCHEGUDE (Piécourt 3) ; et du dolmen de THARAUX, qui sont d'un type tout à fait différent, (dolmens à murets latéraux de pierres sèches), le mode de construction décrit apparaît comme tout à fait général.

Il rend parfaitement compte de la forme trapézoïdale, aussi bien en plan qu'en coupe verticale, de tous les dolmens, forme dont nous avons vu qu'elle est imposée par les conditions de stabilité en cours de construction.

Il explique également bien pourquoi l'orientation des monuments (1) est très dispersée. En effet, une fois choisie la fissure permettant d'encasturer la première dalle, les constructeurs se trouvaient prisonniers de sa direction, et ne pouvaient plus opter qu'entre deux orientations opposées. Ils ont toujours préféré ouvrir leur dolmen dans celle des deux directions possibles la plus proche du Sud et du soleil (fig. 9). Il existe

cependant des cas où les conditions topographiques vont dicter le choix. Lorsque la pente du terrain est forte, l'ouverture du dolmen pourra être tournée vers le bas de la pente, quel qu'en soit l'orientation (ex. dolmen 1 de la Devèse, à BARJAC). Cette disposition s'explique sans doute par la facilité qu'elle apporte à la manutention et à la mise en place par l'amont de la dalle de couverture.

Il faut noter que les constructeurs ne sont pas toujours allés au bout de leur entreprise. Le dolmen 2 de la Calade, à BARJAC, semble bien avoir été arrêté au stade 3 de sa construction, avant mise en place du tumulus et de la dalle de couverture. Il serait intéressant de rechercher s'il a jamais été utilisé. La « Table des Turcs » à MEJANNES-LE-CLAP (fig. 8) est très probablement une table de couverture extraite et préparée pour un dolmen qui n'a jamais été construit.

★★

C'est probablement vers 2400 ans avant notre ère que les premiers dolmens ont été construits dans la région, par la population chasséenne, tout à la fin du Néolithique. Les pasteurs Ferriériens, venus plus tard se substituer aux Chasséens, ont réutilisé leurs sépultures et en ont créé de nouvelles jusqu'aux environs de 1800 avant Jésus-Christ. Rien dans l'architecture des monuments ne permet de distinguer entre les plus anciens et les plus récents d'entre eux. On constate, en outre, que leur utilisation comme tombes collectives s'est poursuivie très longtemps pendant l'âge de bronze, sans doute jusque vers 1500 avant Jésus-Christ et, sporadiquement, bien au-delà.

Utilisés pendant mille ans, puis abandonnés pendant trois millénaires, il est bien évident qu'aucun des dolmens du canton n'est parvenu intact jusqu'à nous. Dès leur construction ils ont été exposés aux effets destructeurs des intempéries, et au cours des âges, l'homme est maintes fois intervenu pour en accélérer la destruction.

Tumulus et tables de couverture sont les éléments les plus exposés. Avec le temps, et sous l'effet de la pluie, qui les dissout, et du gel, qui en fragmente les pierres, les tumulus se réduisent, se tassent, et dégagent le squelette du dolmen dont ils assuraient la protection. Les tables de couverture retiennent l'eau dans le réseau de leurs fissures naturelles et l'action du gel peut les disloquer en gros éléments, qui, n'étant plus en équilibre, basculent alors dans toutes les positions imaginables, comblant la cellule de leurs débris, ou au contraire, la laissant à découvert, selon les cas d'espèce.

Sur les vingt-trois dolmens reconnus dans le canton, neuf possèdent encore des tables de couverture, et parmi celles-ci, quatre seulement sont

(2) L'orientation d'un dolmen, c'est, par définition, celle de son axe de symétrie, prise dans le sens du chevet vers l'ouverture.



intactes et dans leur position primitive. Ce sont celle des dolmens :

- Carquignau 1 (fig. 10), à MEJANNES-LE-CLAP ;
- Carquignau 2, à côté du précédent ;
- du Coumoulet, à MEJANNES-LE-CLAP ;
- Devèse 1, à BARJAC.

Parmi les cinq autres, l'énorme table (3,45 × 2,90 m.) du dolmen 1 des Œillantes, à BARJAC, parfaitement intacte, mais basculée sur l'arrière et dressée vers le ciel, compose un des plus impressionnant monument du canton. La table de couverture du dolmen 2 des Œillantes, elle, est fracturée en deux éléments qui ont respectivement glissé vers le pied et vers la tête du dolmen, sans abandonner leurs appuis, ce qui conserve au monument, par ailleurs effondré et très dégradé, un peu de son aspect primitif.

Chose curieuse, il semble que ce soit les parois des cellules qui aient le mieux résisté, malgré leur faible épaisseur. On peut en trouver la raison dans le fait qu'elles ont du être longtemps protégées par le tumulus et la dalle de couverture, avant qu'ils ne disparaissent. La plupart des dolmens, même démunis de leur table, présentent encore intactes leurs dalles de long pan et de chevet, et souvent les dalles d'entrée (fig. 11). Chez les plus dégradés d'entre eux, il subsiste toujours au moins une dalle de long pan en place, sans doute celle qui était encastrée dans le lapiaz au début de la construction ; elle est souvent arrasée au niveau du sol actuel.

La contribution de l'homme à l'accélération de ce processus de dégradation est certaine. Les monuments les plus accessibles ont pu être traités comme des carrières de pierres et de dalles toutes débitées ; ce qui expliquerait la disparition totale de toute trace de tumulus autour des dolmens des Œillantes 1 et 2 à BARJAC. Les chercheurs de trésor, tout au cours des âges, ont pioché sans ménagement les dolmens. Les bergers les ont transformés en abris, les chasseurs y ont aménagé des affûts. Il n'est pas jusqu'aux préhistoriens du siècle passé qui n'aient à se reprocher de les avoir maltraités, en déplaçant des dalles pour y accéder plus facilement, et en les vidant, sans trop de soins, de tout leur contenu. Bien qu'il n'y ait plus rien à trouver, les fouilleurs clandestins ne désarment pas, et il n'y a pas de mois où l'on ne constate de nouveaux grattages, descendant de plus en plus bas, déchaussant les dalles jusqu'à compromettre leur stabilité.

Encore ne s'agit-il là que de dégâts qui pourraient être qualifiés d'artisans et que seule leur lente accumulation rend dangereux. Les modernes engins de terrassement sont plus redoutables.

Voici une quinzaine d'années, des entreprises de recherches pétrolières ont ouvert au bulldozer

d'interminables layons dans les bois du canton. Il se pourrait qu'elles soient responsables de la disparition, à MEJANNES-LE-CLAP, des deux dolmens du Cougoussac dont nous parlons plus loin.

\*  
\*\*

Tous les dolmens du canton, sans exception aucune, ont été fouillés et vidés de leur contenu, principalement entre 1875 et 1914. Mais la plupart de ces fouilles n'ont pas été publiées, et ne sont connues, quand elles le sont, que par oui-dire.

Quant aux objets recueillis, c'est à peine si quelques-uns figurent au Musée de N'IMES (fouilles de G. CARRIERE à MEJANNES, 1891). Les autres, sans valeur marchande, doivent être oubliés dans quelques greniers en attendant de disparaître.

Leur recherche et leur recensement exigerait un patient travail de dépistage, qui n'est d'ailleurs pas de notre propos.

\*  
\*\*

On a vu, en effet par ce qui précède, que notre curiosité s'applique surtout aux monuments eux-mêmes et à leurs caractéristiques architecturales.

L'inventaire que nous avons entrepris doit comporter un recensement aussi complet que possible des monuments existants. Il consiste, en outre, à déterminer leur situation géographique exacte, à les identifier, enfin, par des plans à grande échelle, à fixer l'état actuel de chacun d'eux, afin d'en garder le témoignage s'ils venaient à disparaître. On le voit, c'est plus un travail de topographe que de préhistorien.

Le premier stade de ce programme n'est pas si simple. Il reste encore bien des dolmens à retrouver.

Les auteurs du siècle dernier et du début du siècle font en effet état, dans le canton, de vingt-neuf dolmens :

14 à BARJAC,  
11 à MEJANNES,  
3 à ROCHEGUDE,  
1 à THARAUX,

et il est probable qu'ils ne les connaissaient pas tous, bien que les bois, alors régulièrement exploités, fussent d'accès beaucoup plus facile que de nos jours. Nous n'en voulons pour preuve que le fait d'avoir retrouvé à BARJAC quinze monuments au lieu de quatorze, grâce à MM. R. COMTE, G. GIRBON et R. BRUGUIER. Encore semble-t-il en manquer un à l'appel.

Un pionnier de la préhistoire, qui était en même temps un excellent dessinateur, L. ALEGRE,



de Bagnols-sur-Cèze, nous a laissé une série de croquis des principaux dolmens de BARJAC en 1862. Tous sont immédiatement identifiables à ceux que nous connaissons, sauf un, dont il nous donne aussi le plan schématique (fig. 12 et fig. 13), et l'emplacement approché : « **A la Coumbo du four du Priou, toujours au Dèvès, dans la partie du bois appartenant à M. CLEMENT** ». Nous n'avons pas pu le retrouver.

A MEJANNES-LE-CLAP, nous n'avons que huit monuments sur les onze signalés. Les trois manquants ont été fouillés en 1907 par Ulysse DUMAS. Il s'agirait :

- d'un dolmen dit du Bouissas, à l'ouest du dolmen bien connu qui figure sur la carte d'I.G.N. sous le nom de « la maison des fées » ;
- des deux dolmens du « Cougoussac », dont l'un est donné comme à 300 m. à peine au sud de la Table des Turcs, mais dont les positions relatives ne sont pas précisées.

Par contre, retrouver les dolmens de ROCHEGUDE et de THARAUX que nous ne connaissons pas encore, ne doit pas présenter de difficultés.

\*\*\*

Nous serions heureux si cet article pouvait réveiller les souvenirs de quelques-uns de nos lecteurs, et les inciter à nous communiquer leur connaissance de dolmens qui ne figureraient pas sur les fig. 2 à 8 ci-jointes.

En effet, le canton de BARJAC possède au total l'une des plus importantes concentrations de mégalithes du département du GARD, et il serait intéressant de les connaître tous (du moins ceux qui subsistent). Cela permettrait d'en dresser une étude d'ensemble plus complète, de proposer une datation et de connaître un peu mieux l'importance des populations qui, dans le canton, utilisèrent ce mode de sépulture à la fin de la période préhistorique.

**Club Archéologique du Languedoc**

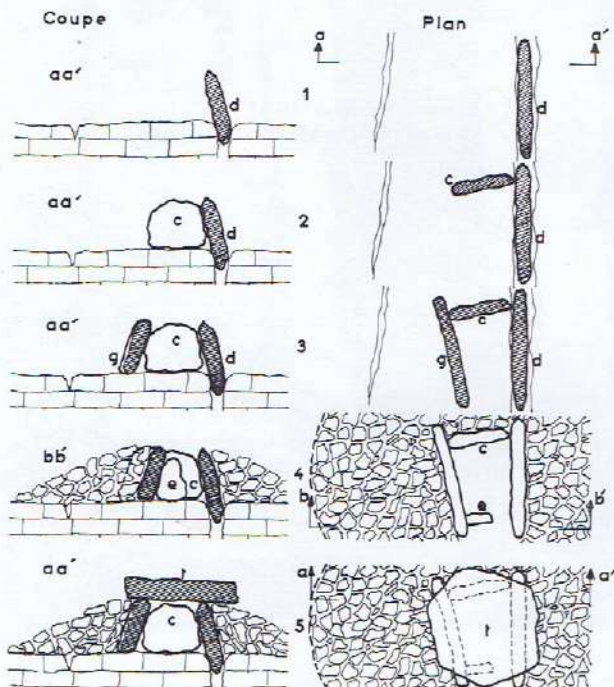


Fig. 1

Phases successives de la construction d'un dolmen

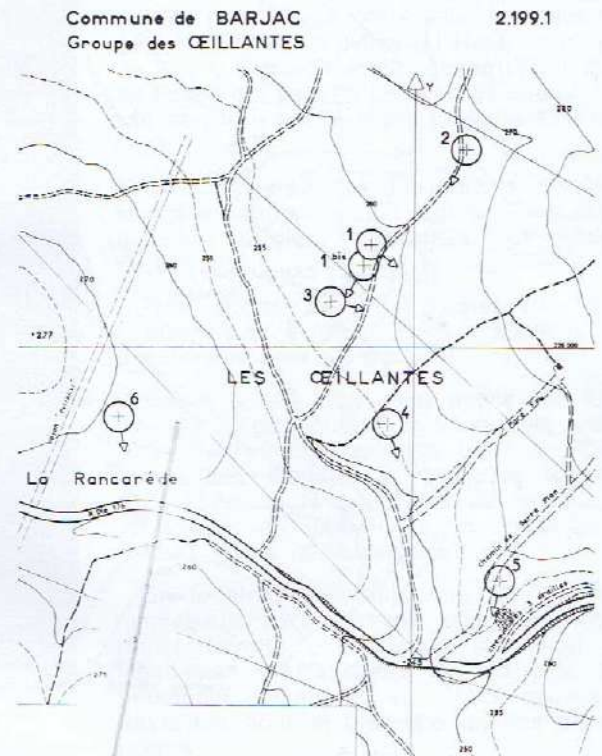


Fig. 2

Dolmens des Ceillantes à Barjac (échelle 1/10.000)



Commune de BARJAC  
Groupe de la CALADE

2.199.2

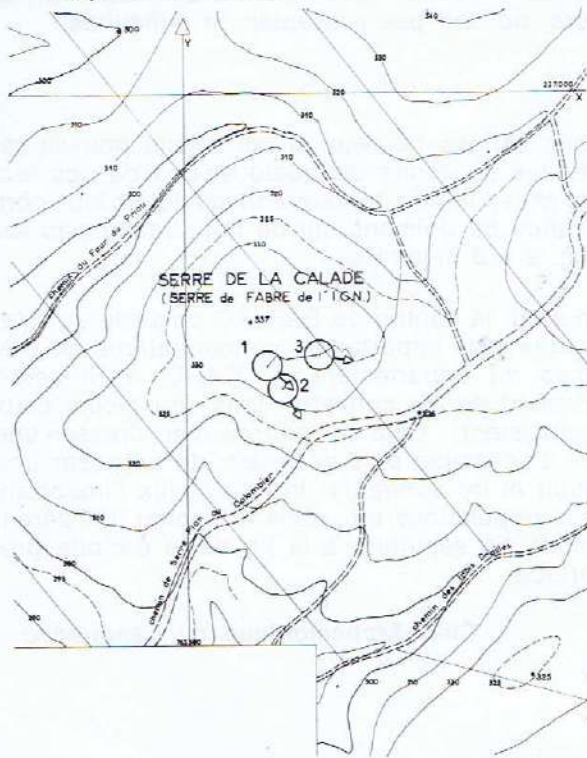


Fig. 3

Dolmens de la Calade à Barjac (échelle 1/10.000)

Commune de BARJAC  
Groupe de la Devèse

2.199.3

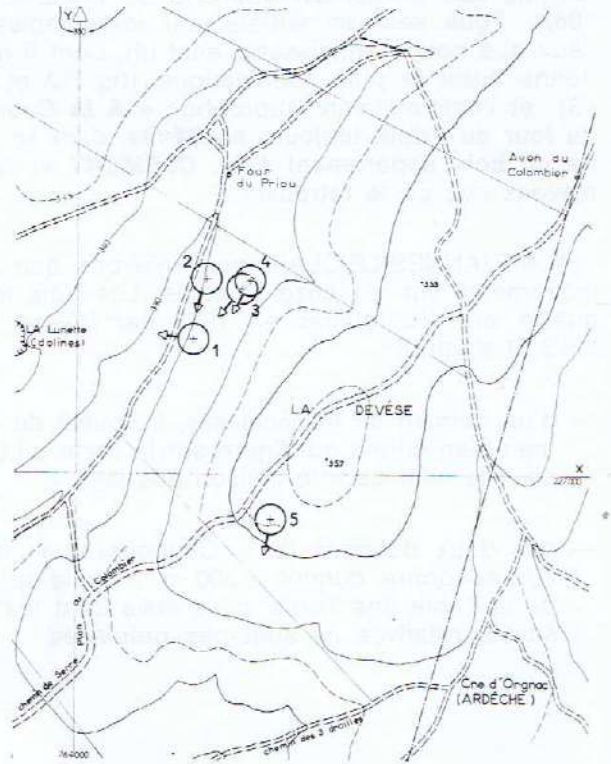


Fig. 4

Dolmens de la Devèse à Barjac (échelle 1/10.000)

Commune de MEJANNES le CLAP

2.200.1

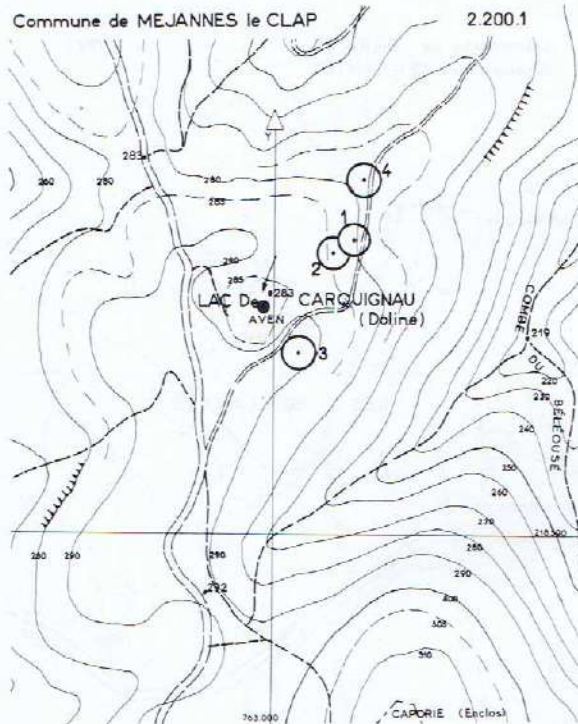


Fig. 5

Dolmens de Carquignau à Méjannes-le-Clap  
(échelle 1/10.000)

Commune de MEJANNES le CLAP

2200.2

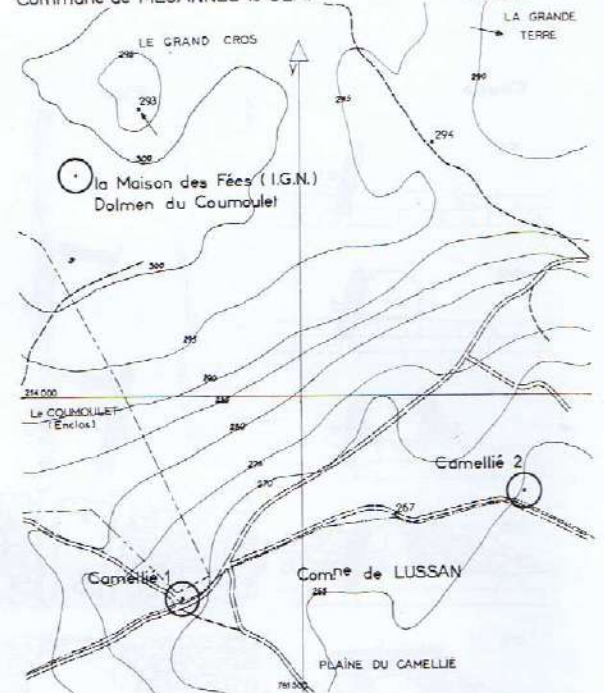


Fig. 6

Dolmens du groupe sud de Méjannes-le-Clap  
(échelle 1/10.000)



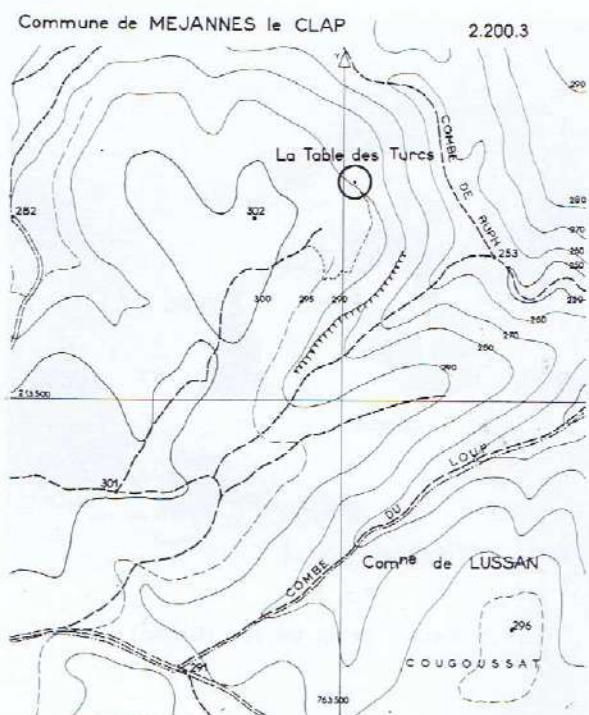


Fig. 7

Méjannes-le-Clap: La Table des Turcs et l'énigme de dolmens du Cougoussat (échelle 1/10.000)

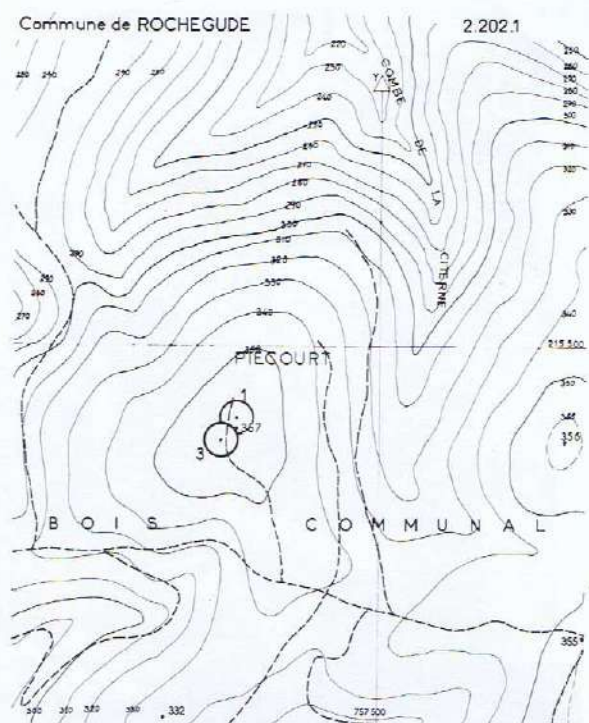


Fig. 8

Dolmens de Piécourt à Rochegude (échelle 1/10.000)

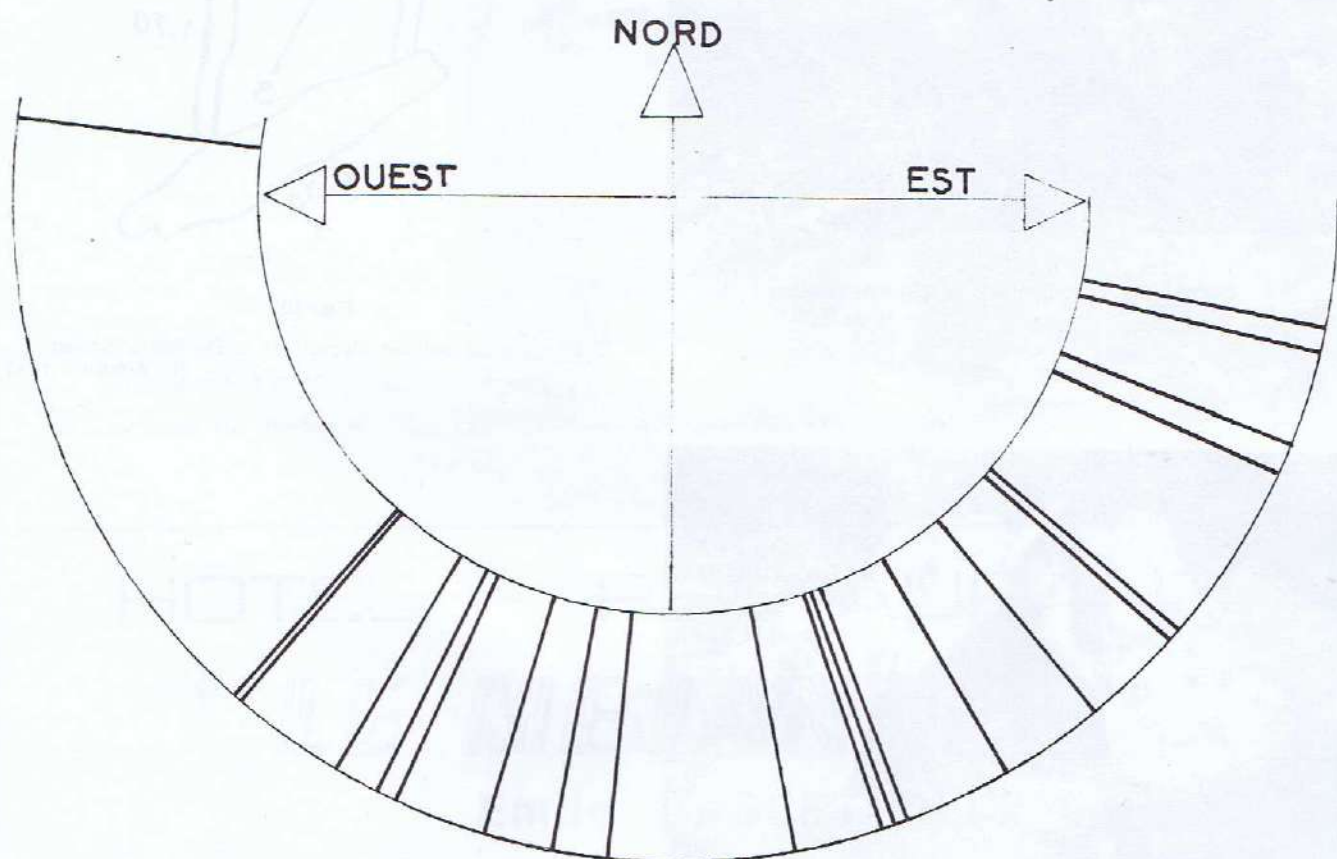


Fig. 9

Orientation des dolmens du canton de Barjac






Fig. 12

Dolmen disparu de la Devèse (Barjac)



Fig. 10

Dolmen de Carquignau I à Méjannes-le-Clap

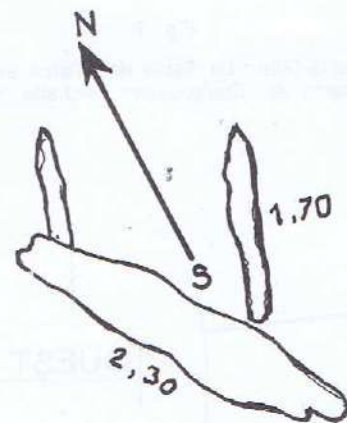


Fig. 13

Schéma du dolmen disparu de la Devèse à Barjac  
(L. Alègre - 1863)



Fig. 11

Dolmen 2 de la Devèse à Barjac



# RECENSEMENT DE LA POPULATION 1975

Comme dans l'ensemble du pays, au cours de l'année 1975, il a été procédé au recensement de la population dans le Canton de BARJAC.

Les résultats étaient attendus avec impatience.

En fait les chiffres sont rassurants.

Le Canton de BARJAC passe de 2.520 habitants à 2.566 habitants.

	1861	1896	1921	1954	1976	1968	1975
BARJAC .....	2523	1650	1331	1100	1109	1056	1108
Méjannes .....	135	106	79	26	17	31	34
Rivières .....	744	377	352	270	261	240	239
Rochegude .....	550	377	275	247	209,	197	218
St-Jean-de-Maruéjols ..	1363	1149	1007	834	806	791	774
St-Privat-de-Champclos .	608	403	287	220	210	173	173
T! araux .....	277	162	96	58	31	32	20
<b>TOTAL DU CANTON</b>	<b>6200</b>	<b>4224</b>	<b>3487</b>	<b>2755</b>	<b>2643</b>	<b>2520</b>	<b>2566</b>

LE CANTON DE BARJAC EST EN LEGERE AUGMENTATION  
DE POPULATION

ASSURANCES  
**La PROVIDENCE I.A.R.D.**  
RESIDENCE « BALORE »  
30105 ALES  
Tél. (66) 52-02 03      Tél. (66) 52-14-31

---

SOUS-AGENCE DE BARJAC  
**M. André MONTEIL**  
Place de la Liberté — BARJAC  
Tél. 61-51-09

REGIE TABACS  
SOUVENIRS

**MADAME M. GILLES**

30430 BARJAC  
Téléph. (66) 61-51-37



# FABRE FRÈRES S. A.

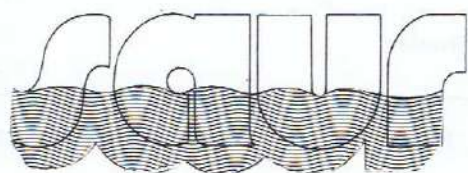
Capital 390.000 Francs

## Entreprise Générale d'Electricité

LIGNES ELECTRIQUES — POSTE DE TRANSFORMATION  
CHANGEMENT DE TENSION — ECLAIRAGE PUBLIC  
INSTALLATIONS INDUSTRIELLES

Téléphone : 84-86-32 - Boîte Postale 3019

843, rue André-Marquès - 30002 NIMES CEDEX



## Société d'Aménagement Urbain et Rural

EXPLOITATION ET ENTRETIEN DE SERVICES D'EAU,  
D'IRRIGATION, D'ASSAINISSEMENT ET D'ORDURES MENAGERES

Siège Social :  
50-56, rue de la Procession  
75737 PARIS CEDEX

Direction Régionale :  
15, bd de la République  
07104 ANNONAY

Centre de Montélimar :  
5, rue Pasteur  
26200 MONTEILIMAR

## DÉPANNAGE RAPIDE - ENTRETIEN

- PLOMBERIE
- ZINGUERIE
- SANITAIRE

CHAUFFAGE CENTRAL  
INSTALLATION PROPANE

THARAUX 30430 BARJAC

Robert  
**TAYOLLE**

Téléphone : 61-41-97

## “BARJAC en UZEGE”

par

l'Abbé Paul-Jean ROUX

GRAND PRIX DE LITTÉRATURE REGIONALISTE

78

en vente :

**TABAC GILLES - BARJAC**



# BARJAC

1979







**BARJACOIS,  
BARJACOISES,**

*Notre commune s'est associée à l'idée de la publication d'une REVUE D'INFORMATION CANTONALE.*

*Nous allons essayer d'y montrer l'activité de notre Cité et de notre Conseil.*

*Ce bulletin doit servir de trait d'union entre tous les habitants de notre canton, de notre ville, tous les groupements et associations, et permettre d'être mieux informé et de mieux se connaître.*

*L'époque actuelle est celle de l'information, et tout citoyen doit connaître sa ville, son canton, ce qu'il était et ce qu'il veut devenir. Ce bulletin vous donnera un aperçu des réalisations faites depuis 1977, date à laquelle vous nous avez renouvelé votre confiance. Il reste beaucoup à faire.*

*Le CONSEIL MUNICIPAL est résolument décidé à favoriser au maximum l'expansion de la ville, sur le plan du logement, de l'animation, des activités agricoles et économiques, tout en restant dans les limites raisonnables et compatibles avec les possibilités financières.*

*Certes, il y a des catégories d'administrés défavorisés. Les anciens, et ceux qui souffrent de l'adversité de la vie. Nous ne voulons pas les ignorer et nous ferons en sorte que leurs difficultés leur soient moins pénibles.*

*Au cours de ces premières années de ce nouveau mandat notre équipe a déployé le maximum de bonne volonté, pour faire œuvre constructive. Nous poursuivrons avec acharnement cette politique, car nous sommes convaincus que la vie et le succès, sont dans le mouvement. Pour parvenir à ces résultats, nous avons besoin de l'appui moral et matériel de tous, dans un esprit d'amour de notre Cité, et de fraternité entre tous ses habitants.*

*Alors, avec votre concours, notre Cité affirmera sa place dans le courant du monde en marche et... LE NOUVEAU BARJAC VIVRA !...*

---

**PERMANENCES.** Le Maire de Barjac se tient à la disposition de ses administrés :  
Tous les Lundi de 14 à 18 h. — Vendredi 9 à 12 h. — Mercredi et Samedi : sur rendez-vous





# Le repas annuel à ORGNAC





# LE FOYER-CLUB

## “La Belle Epoque”

Sous le nom de FOYER-CLUB « LA BELLE EPOQUE » BARJAC possède depuis le 15 mars 1976 une association qui a pour objet de grouper les retraités et les personnes dites du troisième âge. Cette association est ouverte à tous sans distinctions aucune, dans un souci d'entraide et dans un large esprit de fraternité.

La « BELLE EPOQUE » a reçu de la Municipalité de BARJAC des locaux désaffectés qui ont été remis à neuf et équipés pour former un foyer comprenant diverses salles de réunions et un office avec une cuisinière à gaz. L'inauguration de ce foyer a eu lieu le 27 février 1976 sous la présidence de M. TASSY, Maire de BARJAC, Conseiller général du Gard.

Le Club réunit aujourd'hui 210 adhérents, domiciliés soit à BARJAC, soit dans des localités voisines, telles que Saint-Privat-de-Champclos, Saint-Jean-de-Marujols, Rochegude, Rivières, Saint-Denis, et même l'Ardèche toute proche, Bessas, Vagnas, Le Bastide de Virac.

L'œuvre est dirigée par un bureau dont la composition est la suivante :

Président d'honneur .....	M. TASSY
	Maire de Barjac
Vice-Président d'honneur...	M <sup>me</sup> MISSOT
Vice-Président d'honneur...	M <sup>me</sup> DUBOIS
Président actif .....	M <sup>me</sup> BERTHELOT
Vice-Président actif .....	M. MARTIN
Secrétaire .....	M <sup>me</sup> LAVIE
Secrétaire adjoint .....	M. BRENKLE
Trésorier .....	M. VAUTRIN
Trésorier adjoint .....	M <sup>me</sup> GUILLERMONT

### Membres actifs

M<sup>mes</sup> GONDRY, RAOUX, GIBERT, VERDIER,  
BONY, DUCROS, M. LAZIER

Les activités du Club sont nombreuses et variées. Il faut citer tout d'abord les réunions habituelles hebdomadaires pour causeries, jeux divers, ouvrages, etc... Disons aussi que les animateurs prévoient des distractions nouvelles, telles que veillées, matinées récréatives avec projections, danses folkloriques et saynètes. Quelques réunions sont plus marquantes : celle du premier dimanche de janvier consacrée à la Fête des Rois, tandis que le loto traditionnel est fixé au deuxième samedi de décembre. Le 15 août a lieu une exposition d'ouvrages exécutés par les adhérents et sympathisants qui sont vendus au profit de l'œuvre.

L'année 1977 a vu des sorties qui furent fort réussies : descente du Rhône en bateau, réception par les autorités de la Base aérienne de Courbessac, visite de Barjac en Lozère.

En 1978, il faut signaler le séjour d'une semaine aux Baléares et une excursion de trois jours comprenant la Savoie, la Suisse, la Bresle, le Saut du Doubs. Les Gorges du Tarn et Marseille furent aussi de beaux voyages. En août, un repas amical a réuni à Orgnac de très nombreux adhérents.

Pour 1979, on prévoit, cela va de soi, de continuer et d'amplifier l'œuvre entreprise. Des sorties et manifestations diverses sont déjà envisagées : voyage en Andorre, remontée du Rhône (Aigues-Mortes - Avignon), etc...

Pour réaliser ce programme, le Club sait qu'il peut compter sur le dynamisme et le dévouement des sociétaires, mais nous souhaitons pourtant voir s'augmenter le nombre des adhérents et notre appel s'adresse à tous les sympathisants pour qu'ils viennent grossir l'effectif de « LA BELLE EPOQUE ».

Nous serions heureux aussi de recueillir des suggestions pour accroître notre importance et notre activité. D'avance, merci à tous.

Pour tous renseignements, s'adresser au  
FOYER « LA BELLE EPOQUE » — 30430 BARJAC

La Présidente

E. BERTHELOT



# Foires aux antiquités et à la brocante de Barjac



*« A BARJAC, le vent était à l'optimisme. De l'aurore au crépuscule, autochtones, villégiateurs et touristes, antiquaires et brocanteurs vécurent les cinq jours de l'exposition dans une sympathie et un accord parfait, souhaitant les uns et les autres que, d'année en année, ils se renouvellent et s'amplifient.*

*La petite ville a pris conscience de son devenir, elle a soulevé un coin du voile qui, trop longtemps, la laissa ignorée.*

*Que ceux qui ont appris, à flâner entre ses murs ou dans ses alentours, appréciant les panoramas superbes qu'elle offre au regard, contribuent à la faire s'épanouir toujours davantage.*

*Et que ses édiles et son Comité d'expansion soient vivement remerciés de concourir à son essor dans l'esprit qui les anime ! ».*

Paule ROURE, 1973

**P A Q U E S**

Dimanche et Lundi

**ASSOMPTION**

les 4 jours qui  
précèdent le 15 août



# Midi Libre

Grand quotidien d'information du Midi

# LE PROVENÇAL

St-Armel

N. 12.574

SOLEIL : Lever 6 h 46  
Coucher 21 h 03

MERCREDI 16 AOUT 1978

Prix 1,50 F

## Foire aux antiquités de Barjac *Vers une dimension européenne...*

La Foire aux antiquités de Barjac a fermé « ses portes » hier soir, après cinq jours d'un beau commerce avec la population et le temps, mis à part ce 15 août assez maussade. Cette manifestation maintenant bien rodée ne cesse de s'améliorer. Il y avait cette année 400 exposants, dont une cinquantaine d'étrangers, sur la place Charles-Guynet, à l'ombre des larges platanes qui bordent les terrasses successives réservées normalement aux boulistes.

Le nombre et la variété des objets présentés est stupéfiant : on n'a que l'embarras du choix ou de l'époque, et pour un seul objet, tel la photographie par exemple, on trouvera sans problème cinq ou six exposants dont le stock est intéressant. C'est pourquoi d'ailleurs il est difficile de sillonner les allées de la foire comme un supermarché : un

achat demande du temps, il ne faut jamais s'emporter.

Les professionnels le savent bien qui, parfois, négocient des valeurs importantes. Un Hollandais aurait acquis pour cinquante millions anciens un lot d'horloges, de pendules et de « mécanismes »...

Il semble que Barjac soit devenu un centre obligatoire du négoce de l'antiquité et de la brocante entre le Nord et le Sud de la France. M. Jean Tassy, maire de la localité et l'un des principaux organisateurs de la foire, le souligne : « Beaucoup d'exposants viennent de Lille, de Strasbourg, de Rennes, de Nantes... et nous amène leurs collections locales qu'ils échangent contre les nôtres.

« Nous les achetons car nous savons que nous les vendrons, comme eux, d'ailleurs, vendront les nôtres chez eux. C'est un

aspect de la foire que le public ignore très souvent, mais qui est très important pour les professionnels ».

Et les touristes, les curieux ? Ils sont très nombreux, comme en témoigne l'entrée de Barjac où toutes les places de parking sont prises d'assaut. Ils effectuent de petits achats, émoustillés par tel objet insolite qu'ils emporteront comme un souvenir original : la tentation est grande et le choix immense.

Finalement, si les motivations des touristes et des professionnels ne sont pas les mêmes, elles contribuent à faire de Barjac ce carrefour d'été que bien d'autres villes souhaiteraient être.

## Les sports

### CANOE-KAYAK

#### 1er rallye des gorges du Tarn

Les amateurs de canoë-kayak de la région alésienne, apprendront avec plaisir que le Premier Rallye des gorges du Tarn est organisé le samedi 26 août, par l'Union des Bases d'animation, de loisirs et de plein air, de la vallée du Tarn.

Il ne s'agit pas d'une compétition, mais d'une épreuve touristique, ouverte à tous.

Le parcours, entre le Pont-des-Vignes et Le Rozier, ne présente pas de grandes difficultés et se situe dans un paysage remarquable.

Les cartes détaillées et les emplacements des passages difficiles, peuvent être étudiés sur « le Tarn en canoë-kayak », en vente dans les bases d'animation. Les

bateaux pneumatiques et des ra-deaux.

Les départs seront donnés de minute en minute, depuis le Pont-des-Vignes, et l'arrivée jugée au Pont-du-Rozier.

L'appel des concurrents sera effectué le samedi 26 août, à 14 h., au Pont-des-Vignes.

### FOOTBALL

#### La coupe Stevenson

Le premier tour des rencontres de football s'est déroulé au Monastier-sur-Gazelle, en Haute-Loire, point de départ du voyage

### La querelle des anciens et des modernes

La Foire aux antiquités de Barjac est régentée par la déontologie de la profession et par le Syndicat national du commerce d'antiquité et de l'occasion (S.N.C.A.O.). Cela signifie qu'à Barjac seuls des professionnels travaillent, qu'ils s'interdisent d'exposer des copies d'anciens, et qu'ils regardent avec suspicion... l'art nègre, objet de nombreuses contrefaçons.

Ces quelques règles visent en fait à marquer la frontière entre les artisans et les antiquaires brocanteurs, ce qui ne les empêche pas de cohabiter parfois dans certaines foires, car une partie de la clientèle leur est commune.

Les deux professions défendent cependant des intérêts contradictoires qui se résumeraient assez bien dans l'image séculaire de la lutte des anciens et des modernes.



LUNDI 14 AOUT 1978

ÉDITION DE 5 HEURES — 1,60 F  
ADMINISTRATION, ABONNEMENTS,  
PUBLICITÉ : 25, AVENUE MATHIGNON  
75380 PARIS CEDEX 08. TÉL. 256-80-00  
DIRECTION, RÉDACTION, SERV. VENTE  
IMPRESSION : 37, RUE DU LOUVRE  
75081 PARIS CEDEX 02. TÉL. 233-44-00

COMMISSION PARITAIRE N° 57984  
Algérie, 1,20 din ; Maroc, 1,50 dh ; Tunisie, 130 mil ;  
Espagne, 40 p. ; Canaries, 48 p. ; Italie, 400 lire ;  
Autriche, 12 sch. ; Belgique, 13 FB ; Luxembourg, 13 FL ;  
Portugal, 24 esc. ; Suisse, 1 FS ; Allemagne, 1,20 DM ;  
Grande-Bretagne, 25 p. ; Hollande, 1,25 FL ; Canada, 9 0/75.

# LE FIGARO

« SANS LA LIBERTÉ DE BLAMER, IL N'EST PAS D'ELOGE FLATTEUR » BEAUMARCHAIS.

La plus importante foire  
à la brocante d'Europe

## 400 antiquaires au rendez-vous de Barjac

Barjac abrite le 15 août la plus grande foire à la brocante d'Europe. Pour animer Barjac, son maire, Jean Tassy, depuis 1972, y organise, deux fois l'an, à Pâques et en août, des foires à la brocante.

Le gros bourg du Gard, 1.200 habitants, à la frontière de trois départements et sur deux grands axes routiers, se mourait. De son histoire, qui avait été florissante, ne restait que le souvenir des grandes foires de bêtes à cornes et de chevaux, qui attiraient, au pied du château, les éleveurs du Sud-Ouest. Aussi, la première foire du maire, que les gens baptisèrent « à la ferraille », renouant avec la tradition, démarra très fort.

En 1977, c'est le triomphe : quatre cents exposants, dont quatre-vingts étrangers y trouveront leur paradis. Qu'ils soient de Lorraine, d'Aix, de Nantes ou de Paris, ils viennent chercher du « cévenol », petits meubles naïfs en châtaignier, a menant, en échange, des produits de la Loire ou des Vosges, trop connus chez eux.

Pierre FISSON.

(Suite page 3, col. 5 à 7)

## Quatre cents antiquaires au rendez-vous de Barjac

(Suite de la première page)

Les antiquaires hollandais, belges et suisses y sont à la recherche de pendules, de mouvements d'horloges et de cartes postales. Italiens et Espagnols mettent la main sur toutes les imitations de bronze, que la région cache encore, paraît-il. L'année dernière, 200.000 visiteurs montèrent à Barjac, créant des bouchons, dont un de 18 kilomètres.

La foire moderne se tient sur l'emplacement créé par les anciens sur une série de grandes places, très ombragées, descendant en gradins réguliers vers la vallée. Étonnant succès de la brocante a été aidé par des découvertes miraculeuses. Il y a trois ans, l'on y a vendu une toile, qui, achetée par des mains expertes, se trouva être « Le Christ au seuil de la grotte », de Nicolas Poussin. L'année dernière, ce fut le tour d'une vierge gothique authentifiée après l'achat que Barjac sortit de l'anonymat.

### Construire ou rénover

Seul désagrément : le manque de logement. Les antiquaires anxieux, et leurs clients fouteurs, vivent et dorment comme ils peuvent. Greniers, caves, tentes et voitures sont bourrés d'antiquités précieuses, alors que le tout-venant encombre rues et places.

Les trois soirs avant le 15 août, la municipalité offre en choix de

variétés en l'honneur « des touristes éclairés ». L'apothéose étant le feu d'artifice qui précède une soirée musicale donnée par les orchestres taurins appelés « peinas ». Pendant la foire, le village abrite près de quatre mille pèlerins modernes qui, au coude à coude, chinent sur les places. Barjac a fait beaucoup pour le troisième âge. Aussi, le village est rempli de vieilles personnes qui regardent, émerveillées, les étrangers de passage, les Parisiens ou les Lyonnais, qui piétinent dans la poussière.

Les étrangers permanents, les vrais, Hollandais et Belges, ont colonisé le bourg et les pays alentour. On leur reproche gentiment, et l'œil guilleret, d'avoir acheté les meilleures terres qui bordent les gorges de la Seize.

— Pour faire quoi, monsieur ? Quatre camps de naturalistes. C'étaient des bonnes terres qui servaient avant à bien d'autres choses.

À Barjac bourg, et dans les environs, dans un paysage aride d'où émergent les landes violettes et les vignes vertes, écrasé de soleil, où la garrigue est prête à flamber, on peut trouver de nombreuses ruines, quelques pans de murs dressés, avec des vestiges de plafond ou de toiture ; c'est ce que les gens appellent « des maisons à vendre du pays », entre 20.000 et 30.000 francs, et que les étrangers, toujours les mêmes, s'achètent. Rénovation et construction sont la grande activité artisanale du pays.

En politique, si l'on est un peu socialiste dissident de père en fils, on est d'accord sur un point. Tous les hommes politiques sont des conteurs de blagues.

— Pas notre maire, qui nous a promis une foire et qui l'a faite, mais tous les autres. Vous entendez : depuis 1900, ils nous promettent un train à Barjac, alors qu'ils viennent de supprimer celui qui passait dans la vallée.

Dernière curiosité, et pas des moindres. Toute proche est la maison de Hugues Aufray et le souvenir d'un grand Cévenol : Chabrol, originaire du pays. Telle est l'histoire écourtée d'un petit bourg du Midi touché par la brocante.

Pierre Fisson.

TELEX

### PRIX DU PÉTROLE : PAS D'AUGMENTATION ENVISAGÉE

Les pays membres de l'OPEP (Organisation des pays exportateurs de pétrole) ne pensent pas majorer les prix du pétrole, a indiqué M. Ali Jihad, secrétaire général de cette organisation dans une déclaration publiée samedi par le quotidien saoudien « Al-Jazirah ».

M. Jihad précise qu'aucun pays membre de l'OPEP n'a actuellement l'intention de proposer une hausse des prix du brut.

L'ARGENTINE REGLE SA DETTE AU F.M.I.  
L'Argentine a réglé sa dette au Fonds monétaire international.



**ENTREPRISE**  
**ROUQUETTE s.a.**

**TRAVAUX PUBLICS**

CLAIRAC — MEYRANNES — (30)

TELEPHONE : (66) 85-75-35

Banque Guiraud à SAINT-AMBROIX (30)

**Travaux Publics**  
**et Agricoles**

\*

**Société**  
**PELLET et Fils**

\*

CABANE-VIEILLE — 30 BARJAC

Téléphone : 61-50-44

**MAÇONNERIE GENERALE**

\*

**Entreprise**

**RAOUX & SUREL**



30430 BARJAC

Téléphone : 61-50-01



# MEJANNES-LE-CLAP

La commune de MEJANNES-LE-CLAP occupe la partie Est du canton de BARJAC, au Sud de la Cèze qui borne son territoire sur près de 8 kilomètres avec ST-PRIVAT-DE-CHAMP-CLOS au Nord.

Elle est formée d'un vaste plateau de près de 5.000 hectares d'une altitude moyenne de 300 mètres avec un point culminant de 465 mètres, la MATTE AGLANS, dernier ressaut des Monts Cévennes avant le Rhône, et de combes abruptes dévalant vers la Cèze à la côte 100.

Le boisement typique des garrigues recouvre le sol calcaire, avec de belles et rares essences méditerranéennes, déchiré çà et là autour du chef-lieu et des mas par les parcours des troupeaux d'ovins et de caprins et les coupes des forestiers heureusement arrêtées à présent.

On y accède de BARJAC via ST-JEAN-DE-MARUEJOLS par une route en lacets, pittoresque et sportive que de récents travaux ont sensiblement améliorée.

Longtemps privée de voies correctes de pénétration, butant au Nord sur les falaises infranchissables de la Cèze, le village était resté à l'écart de la vie moderne, vivant après la disparition de la sériciculture, des ressources de l'élevage et de l'exploitation des bois. Sa population était tombée en 1970 à 17 habitants.

Mais cette situation assez exceptionnelle de nature quasiment vierge, la douceur du climat tempéré par l'altitude, désignait Méjannes pour l'opération d'aménagement touristique qu'envisageait de réaliser

le Conseil général du Gard. Et ce vieux village où abondent les vestiges des hommes préhistoriques, où l'empreinte des tribus néolithiques sont visibles jusqu'à l'époque du haut Moyen Age dans l'aven grotte de Peyre Haute, allait être frappé de plein fouet par l'irruption de la 3<sup>me</sup> civilisation des loisirs.

Que représentent MEJANNES actuellement ? Avant tout un complexe touristique original, et qui se voudra complet, c'est-à-dire, offrant toutes les potentialités d'une vie proche de la nature retrouvée et de la pratique des activités de plein air. Ce qui est déjà fait ? L'ensemble ou presque des infrastructures permettant le confort moderne, et la réalisation de constructions et d'équipements objet de la concession de la société d'économie mixte d'aménagement du Gard. En plus la restauration du vieux village, dans le même style la création d'un centre d'échanges commercial et artisanal autour de la place aux herbes, une piscine, un centre équestre, des courts de tennis, du tir à l'arc, des parcours de gymnastique, des campings, prochainement un village de vacances et tout dernièrement une belle halle omnisports complétée par des installations (aires, pistes) sur le terrain. Cela fait, qu'une fois un stade aménagé, MEJANNES deviendra un des centres d'entraînement sportif régional et même national.

Ainsi le touriste, le vacancier et le résident, peuvent trouver ici les mille occasions de peupler leurs loisirs, soit qu'ils optent pour les activités multiples que leur offre le Centre

sportif de MEJANNES, de création récente (canoë kayak, cyclotourisme, spéléologie, pratique omnisports, etc), soit qu'ils préparent les promenades calmes dans la campagne non polluée, soit la flânerie chez les artisans du vieux village et du mas.

Mais ce centre de vacances ne peut vivre sans substant local important et authentique. C'est le but que s'est fixée la Municipalité, voulant impérativement bâtir le nouveau village dans la droite ligne de l'ancien, dans l'accord de tous pour sauvegarder son site, son style et son esprit.

Car un village n'est pas fait seulement pour les aménageurs, les urbanistes, les architectes et les promoteurs. Sa finalité c'est ceux qui vont y vivre soit en permanence, soit périodiquement. Aussi avons-nous créé l'Office de tourisme municipal dont le rôle principal, à côté du recensement et de la préservation des richesses du passé — le trésor de MEJANNES —, est d'offrir une image de notre village insérée dans son milieu naturel qui garantit l'authenticité. Déjà des fêtes, des foires, des expositions (elles se succèdent sur près de six mois à la belle saison), comme celle des chiens de chasse et truffiers sous le patronage de la Fédération des chasseurs du Gard, la foire aux herbes des garrigues et de lavande avec le concours de la coopérative séricicole et lavandicole d'Alès et des Cévennes, la foire aux artisans et aux vignerons pour ne citer que celles-là, réunissent dans l'amour du terroir, tous nos amis des communes avoisinantes. C'est avec



leur concours que se règlera le problème crucial du nouveau village, celui de l'insertion des « étrangers ».

En effet, MEJANNES-LE-CLAP, de tous temps terre de refuge, se veut un village d'accueil, sans exclusive ni préalable. Pour réaliser cette vocation nous pensons qu'il nous appartient d'aller d'abord vers ceux qui veulent venir vivre avec nous, et qui, avec nous, feront notre avenir. Aussi nous multi-

plions les contacts avec les nouveaux venus, soit individuellement par nos commerçants, soit collectivement par des sociétés culturelles comme le collège sans murs, soit à l'occasion de compétitions sportives et à l'intérieur de clubs de toutes sortes ouverts à tous. Bien accueillis ils comprendront mieux l'identité de notre village et nos règlements afin d'aboutir à une communauté la plus harmonieuse possible.

C'est le vœu que forme le Conseil Municipal de MEJANNES. Tout est prêt ici pour une vie heureuse, que tous soient bienvenus à MEJANNES, dans le respect de notre commune, dans la tolérance réciproque, pour que le plus grand nombre profite intensément de l'œuvre remarquable qui se réalise chez nous.

*Le Maire de Méjannes*  
Henri BEAU



MEJANNES-LE-CLAP : « Le Dolmen des Fées »





MEJANNES-LE-CLAP  
« La Foire aux Herbes »

HOTEL - RESTAURANT

“LE MEJANNES”


Emile BASSET

— REPAS  
— BANQUETS

MEJANNES-LE-CLAP  
— GARD —

— NOCES  
— REPAS D'AFFAIRE





**S.A.H.M.M.**

**Société d'Application Hydro Mécanique Moderne**

ELEVATEURS MOBILES POUR AUTOMOBILES ET MANUTENTION

Siège social :

56-56 bis. rue Roque-de-Filhol - 92803 PUTEAUX

USINE : 30430 BARJAC

Tél. : 506-50-19 et 506-40-14

Tél. : 61-50-76

CHAUFFAGE CENTRAL

ELECTRICITE

SANITAIRE

✱

**louis raoux**

Route de Bagnols

BARJAC

Téléphone : 61-50-11





RIVIERES DE THEYRARGUES  
Porte de l'ancien hôpital

## Rivierois, Rivieroises, Chers amis,

En 1971 et en 1977, la population rivéroise a confié à notre Conseil municipal (légèrement remanié en 1977) les intérêts de notre commune.

Je vais, très objectivement, essayer de vous en dresser le bilan, il vous appartiendra d'en tirer les conclusions.

Tout d'abord, il a fallu faire un effort d'équipement dans le domaine de l'électricité, ce fut d'abord une tranche de renforcement de réseau d'un montant de 25 millions d'anciens francs, dont 15 millions furent subventionnés à 85 % sur les crédits du Ministère de l'Agriculture et 10 millions subventionnés à 65 % par le syndicat départemental d'électrification.

Ces renforcements de réseau, nous ont permis de réaliser une tranche d'éclairage public des places publiques, et des écarts. Comme vous avez pu le constater ces foyers fluorescents ont apporté une note gaie et rajeunissante à notre commune.

La réfection de la toiture de l'église est aussi une réalisation utile et récente, un effort important de dragage et de drainage de la CEZE et de L'AUZONNET est en cours de réalisation.

Dans un avenir prochain !...

Pour permettre à notre belle jeunesse de se retrouver, nous avons à l'étude un projet de Foyer Socio-Educatif, construit en dur, ce Foyer, qui serait aussi Socio-Culturel, serait construit sur la place centrale de RIVIERES.

Il bénéficierait des subventions de l'Assemblée départementale (65 %), ces aménagements seraient conformes aux règles de sécurité.

Nos efforts porteront également sur l'entretien et la réfection de chaussées où des projets sont à l'étude.

Est-ce à dire que nous avons fait tout ce que nous voulions, certes pas, mais probablement ce que nous pouvions. Certaines des réalisations exposées ici, en trois mots, nous ont demandé beaucoup de temps, de démarches, de correspondances ou de déplacements.

En terminant ce panorama de l'action municipale, permettez-moi d'exprimer mes remerciements au Conseil municipal, à Mesdames et Messieurs les Adjointes, au personnel communal, et à tous ceux qui travaillent pour le bien-être de nos concitoyens.

**Denis TAILLAND**  
Maire de Rivieres



# RIVIERES de THEYRARGUES



Dessin de Pierre-André BENOIT



# ROCHEGUDE

ROCHEGUDE, charmante commune rurale de la vallée de la Cèze, est située à 25 kms au N.-E. d'Alès, sur la route menant à BARJAC, en dehors des grands axes routiers, ce qui lui confère un calme particulièrement apprécié à l'heure actuelle. La commune d'une superficie de 1.200 hectares, dont 400 hectares sur les pentes boisées des collines qui s'étendent jusqu'au plateau de MEJANNES-LE-CLAP, et 800 hectares en plaine où la culture céréalière domine, comporte 220 habitants.

La Cèze partage la commune en deux. Sur la rive droite, au pied des collines, se trouvent le village de ROCHEGUDE, le plus important des hameaux qui composent la commune, et Aubarine. Sur la rive gauche, dans la plaine où l'on accède par un pittoresque pont noyé, se situent les hameaux de **Mannas, Belbuis, Courlas, Belvezet** ainsi que quelques mas dispersés, sans oublier la cave coopérative vinicole intercommunale et le terrain de camping en bordure de la Cèze.

Le village de ROCHEGUDE est très pittoresque, à flanc de colline, ses maisons de pierre s'étagent comme dans les crèches provençales. Une promenade à pied dans ses rues calmes, nous ramène au temps jadis où chacun prenait le temps de vivre, où les mots rendement et productivité n'avaient pas leur raison d'être, où chacun avait l'amour des belles choses, il n'est pour s'en persuader qu'à regarder ces vieilles maisons de pierre. Ici, la société du béton n'a pas encore laissé son empreinte.


Ces dernières années, le besoin de la résidence secondaire à la campagne a provoqué la restauration des vieilles maisons dans le style du pays et donné un nouvel essor au village. Des artisans sont venus s'installer.

Sur le plan réalisation, faisant suite à l'installation d'eau sur toute la commune (hameau et mas), a été réalisé le tout à l'égout dans le village de ROCHEGUDE ainsi qu'au hameau d'Aubarine. Il est

possible dans l'avenir, d'envisager les mêmes travaux dans les hameaux les plus importants. Certains points du réseau E.D.F. particulièrement faibles ont été renforcés. Un ramassage des ordures ménagères dans les écarts évite désormais les décharges sauvages.

La place du village aménagée en terre battue, permet quelques parties de pétanque. L'éclairage reste à faire pour les parties nocturnes, il ne saurait tarder. Le Conseil municipal envisage également le dallage d'une rue, pour conserver le caractère rustique du site. L'accroissement de la population estivale due aux résidences secondaires et au camping, oblige la création d'un nouveau château d'eau, ces travaux sont actuellement en cours.

La gestion d'une commune aussi dispersée est difficile. Une bonne part du faible budget est consacrée chaque année à l'entretien des chemins ruraux qui sont nombreux mais si agréables !...



GARD PITTORESQUE

102 Rochegude — Ruines du Vieux Château



## Visite ministérielle à la Cave Coopérative de ROCHEGUDE



Le 17 février 1978, M. Jacques BLANC, Secrétaire d'Etat auprès de M. le Ministre de l'Agriculture, de passage dans la région, était accueilli à la Cave Coopérative de ROCHEGUDE. Le Ministre était accompagné par M. AUDEMA, Directeur départemental de l'Agriculture.  
Sur notre photo : M. André CHANTE, Président de la Cave, prononce une allocution de bienvenue.



LE CONSEIL MUNICIPAL DE ROCHEGUDE





*Tour de l'Horloge*

# Saint-JEAN DE-MARUEJOLS

Le Maire et le Conseil municipal de ST-JEAN-DE-MARUEJOLS,

Nous sommes heureux aujourd'hui, grâce à ce bulletin cantonal, de venir exposer aux administrés des communes environnantes et aux nôtres ce qu'est aujourd'hui notre village sur le plan économique, social et humain, ce que fut le ST-JEAN du passé : un partage des activités entre les mines d'asphalte et l'agriculture.

Durant de longues décennies le village et sa population en vécurent, les choix politico-industriel basés sur le profit ont fait que dans ces deux secteurs le nombre d'emplois dans ces dernières années chuta rapidement.

Des espoirs nous sont promis, mais la fermeture des mines de charbon, l'augmentation constante et régulière de l'indice des prix, donc du coût de la vie, du chômage et les difficultés qu'engendrera l'élargissement du marché commun sont à notre avis de mauvais augures.

Nous retrouvons aujourd'hui un aspect différent de l'économie locale partagée toujours entre l'agriculture, les mines, malheureusement à l'agonie, auxquelles sont venus heureusement s'ajouter avec courage un artisanat important, un commerce prospère et une industrie qui arrive à maintenir son activité malgré les problèmes des petites et moyennes entreprises.



Il a fallu pour beaucoup trouver à proximité des emplois.

Heureusement que notre situation géographique à quelques kilomètres des centres industriels d'Alès, Salindres et Potelières, l'a permis.

La cordialité des lieux et des hommes fait que de nombreux enfants du pays et d'autres viennent, l'heure de la retraite sonnée, s'installer dans nos murs.

Tous ces facteurs ont contribué au maintien de la population de notre commune.

Ces quelques mots du passé, ce diagnostic du présent ne doivent point pour autant nous faire oublier l'avenir.

Et l'avenir quel est-il ?

L'avenir, ce sont les problèmes à résoudre : pour maintenir notre agriculture, faire progresser notre artisanat, défendre nos mines, notre petite industrie et mettre en place à l'intérieur de notre agglomération des activités culturelles et sociales donnant à chacun d'entre nous les possibilités d'accéder à une meilleure qualité de la vie.

Depuis de nombreuses années la Municipalité s'est attachée malgré l'insuffisance des moyens financiers mis à sa disposition à moderniser les infrastructures collectives agricoles, d'améliorer son réseau routier, d'étendre et renforcer la desserte électrique.

D'importants crédits ont été consacrés à l'éducation des enfants par la rénovation des locaux scolaires. La modernisation des bâtiments communaux a rendu l'administration locale accueillante.

Mais pour toutes ces réalisations que d'emprunts avons-nous dû faire ! Et la T.V.A. ? Ce n'est pas une chimère, les pourcentages de cette taxe couvrent à peine le total des subventions !

C'est pourquoi les impôts locaux augmentent : on ne peut rien réaliser sans emprunter et on n'échappe pas aux augmentations du coût de la vie, sans parler des dépenses dont l'état se décharge sur les communes (frais scolaires, aide sociale, etc...).

Ce que nous souhaitons demain pour notre village nous allons essayer de vous l'exposer en quelques phrases.

La seule amélioration de nos possibilités créatrices, tant en matière industrielle que sociale passe par une plus grande autonomie des communes au niveau de l'exécutif, une plus grande participation financière de l'Etat, ne serait-ce que la suppression de la T.V.A., en un mot une plus grande démocratie.

Notre situation touristique privilégiée peut en utilisant certaines aides possibles, être génératrices d'emplois, toutefois nous ne devons point nous leurrer et il serait vain de croire à des solutions miracles faisant de notre village un centre économique important.

Le temps s'écoulera gai ou triste au rythme des saisons et nous, nous devons vivre, c'est cette vie que nous nous devons d'organiser, le soleil lui continuera d'inonder de ses mille lumières nos murs aux pierres grises.

Nous pensons que la qualité de la vie passe par la mise en place de structures socio-culturelles et de loisirs gérés par la population elle-même et capables d'apporter à chacun en dehors de tout contexte philosophique, un complément aux nécessités quotidiennes.

Du plus jeune au plus vieux, chacun doit pouvoir trouver sur place ce petit bien de soleil et de chaleur humaine qui fait oublier bien des fatigues et des soucis, permettant aux hommes de se rapprocher.

En terminant ce petit exposé nous formulons le souhait qu'un nouveau contexte politique économique et social nous permettra enfin de réaliser ce que, par idéal, nous espérons pour chacun.

**BOUCHERIE  
CHARCUTERIE  
PLATS CUISINES —**

**Claude Bagnol**

Rue Saint-Michel — BARJAC  
Téléphone : 61-50-06



# SAINT-PRIVAT-DE-CHAMPCLOS



SAINT-PRIVAT-DE-CHAMPCLOS, petite commune rurale s'étalant parmi les champs de lavandin, les vignes et les bois de chênes blancs et verts.

Ses origines du XII<sup>me</sup> siècle lui ont acquis au cours des siècles successifs trois charmantes chapelles dont une avec un Hermitage à Saint-Ferréol et une Eglise qui résistent aux outrages des temps.

Devenu très touristique depuis une dizaine d'années, SAINT-PRIVAT-DE-CHAMPCLOS a su garder son charme, et son paysage n'a subi aucune atteinte malgré les passages très nombreux des touristes.

Les promenades pédestres dans une partie des bois communaux ont gardé leurs attraits et leurs aspects sauvages, et la possibilité de la baignade dans la rivière « La Cèze » reste un des atouts majeurs de SAINT-PRIVAT-DE-CHAMPCLOS, à laquelle il faut ajouter le plaisir du canoë kayak ainsi que de la pêche.

C'est d'ailleurs grâce à la nouvelle Municipalité qui a su préserver cette plage communale en annulant un projet de terrain de camping municipal qui absorbait toute la partie communale en

bordure de la Cèze, que les habitants de SAINT-PRIVAT peuvent jouir de ces privilèges.

Malgré un petit budget, des améliorations à la vie rurale sont apportées par la Municipalité comme, par exemple, des abris d'écoliers, les couvertures des puits communaux devenus dangereux pour les enfants, la signalisation des hameaux et des lieux-dits, des renforcements du réseau d'eau pour le hameau « Le Mas », des demandes de classement de chemins et élargissements (chemin de Cabiac à Barjac dit Planlomp, chemin du Mas). D'autres améliorations sont envisagées dans les années à venir, telles que : réfection des chemins ruraux, enlèvement des ordures ménagères, désenclavement de deux hameaux.

Grâce à la nomination d'un employé municipal, les nombreux chemins de SAINT-PRIVAT-DE-CHAMPCLOS sont élagués et nettoyés et les deux cimetières entretenus.

Afin de pouvoir conserver à SAINT-PRIVAT-DE-CHAMPCLOS ce charme de la vie rurale, calme et paisible, la Municipalité se penche sur l'implantation d'une Z.E.P., afin que l'envahissement du tourisme ne dégrade, en aucune sorte, la beauté du paysage et que les habitants puissent continuer à vivre en paix et sans atteinte à leur liberté.



# Meubles et Livres Régionaux

## Jean Tassy

MAS DE JURANDE

Téléphone : 61-50-65

B A R J A C



# Guy DUBOIS

**Entrepreneur de Travaux Publics et Maçonnerie**

30430 B A R J A C — Tél. 61-50-25

C.C.P. MONTPELLIER  
112-836

REGISTRE DU COMMERCE  
63 A 209 ALES

— SPECIALISTE BETON ARMÉ  
— PISCINES - CUVELAGES

— TOUS TRAVAUX DE RAVALEMENT  
— SABLAGES



# THARAUX

## Note historique succincte sur le village de THARAUX

THARAUX, 14 septembre 1978

Village perché à l'entrée des gorges de la Cèze, face aux Cévennes, adossé aux derniers contre-forts du plateau d'Uzès, THARAUX a su garder, à peu près intact dans son ensemble jusqu'à ces toutes dernières années, son caractère de vieux village du Moyen Age. Certains murs de ses plus vieilles maisons ont encore, bien visible de nos jours, leur appareil d'origine (opus spicatum), caractéristique de l'époque mérovingienne ; étant donné la rareté du fait, il faudrait à tout prix savoir le leur conserver.

Habitat préhistorique, oppidum romain, poste d'observation et de surveillance pour Uzès, faisant partie de la ligne de défense qui protégeait l'évêché — fondé au cinquième siècle de notre ère — et le duché ensuite au Nord du plateau, THARAUX est mentionné sous le nom de TARACCO dans un document portant confirmation par Philippe-Auguste (1165-1223) d'une donation faite par le Roi de France Louis-le-Gros (1098-1108) à Raymond, évêque d'Uzès.

Le village de THARAUX a donc derrière lui une longue histoire. Il a déjà fourni et fournit encore des matériaux de choix aux préhistoriens, historiens, ethnologues, spéléologues, etc..., pour les études dans leur spécialité.

M<sup>me</sup> M. MOREL

✱

*Le Conseil municipal de THARAUX, avec à sa tête son Maire, Alain ARIBERT, souhaitent à l'ensemble de la population du canton mais plus particulièrement à celle de THARAUX, ses meilleurs vœux de bonheur et de prospérité en ce début d'année 1979.*



Le Conseil Municipal de THARAUX

### EDITORIAL

C'est donc la première fois que tous les habitants de THARAUX vont recevoir un bulletin à la fois municipal et cantonal dans lequel une petite place est réservée à la vie de notre commune.

Qu'il me soit permis, tout d'abord, de remercier M. le Conseiller général d'une telle initiative.

J'espère que la population de notre village appréciera et accueillera favorablement ce bulletin.

C'est en quelque sorte un coup d'essai que nous faisons, qu'on veuille bien être indulgent avec nous mais, comme on dit, nous essaierons de faire mieux l'année prochaine.

Alain ARIBERT  
Maire

✱

### BILAN

N'ayant pas eu l'occasion d'en dresser un depuis ma première élection en 1971, renouvelée en 1977 avec un nouveau Conseil composé pratiquement d'un conseiller municipal par maison habitée toute l'année, c'est donc un bilan de huit ans que je vais essayer de vous rappeler.

Au début de mon premier mandat, deux projets importants mais souhaités furent rapidement réalisés : d'une part la création de deux dépôts à ordures ménagères et vu le nombre de voyages qu'il se fait actuellement dans l'année pour vider ces dépôts, cela devenait d'une nécessité absolue ; d'autre part, l'extension et l'amélioration très



sensible de l'éclairage public par un éclairage moderne et de style (pose de lanterne dans le centre du village).

Par la suite, d'autres travaux conséquents ont été faits :

- revêtement de chaussée (place de l'Eglise et abord, chemin Dalbert et cimetière, maison Vincent et Doullson) ;
- réfection de murs (cimetière, Champetier au pont) ;
- remise en état du logement au-dessus de l'école permettant la location de celui-ci ;
- réparation du chemin de THARAUX à La Lône endommagé à plusieurs reprises par les crues de la Cèze.

Bénévolement, divers travaux ont été réalisés : à signaler la création d'un jardin d'enfants et d'un jeu de boules à la place de l'ancien cimetière ; la réparation complète de la passerelle ; le nettoyage d'une partie du lit de la Cèze ; l'entretien de certains sentiers pittoresques.

Chaleureux remerciements à tous ceux qui ont bien voulu donner un peu de leur temps.

En 1978, nous avons réalisé la réfection totale de la toiture de l'Eglise, la remise en état de nombreux murs dans le village, ainsi que l'intérieur comme de l'extérieur de la Mairie, un élargissement de chaussée à l'intérieur du village et deux réparations importantes au chemin de THARAUX à La Lône. Quant à l'assainissement de tout ou partie du village ainsi que la toiture du clocher nous posent des problèmes délicats mais lorsque vous lirez ces lignes, une solution aura peut-être été trouvée pour ces deux projets.

Nous nous efforçons de faire exécuter ces travaux dans le style du pays, en respectant l'ancienneté du village et si nous avons fait un Plan d'Occupation des Sols, c'est justement pour lutter plus efficacement dans cette voie qui peut se résumer ainsi : respect du site de THARAUX mais aussi de la vallée de la Cèze afin de lui conserver son caractère naturel et sauvage.

Malgré tout, des erreurs ont été commises aussi bien par la Municipalité que par des particuliers, mais je suis persuadé que nous y remédierons tous ensemble : THARAUX en vaut la peine !

Alain ARIBERT  
Maire

✱

ASSOCIATION SCIENTIFIQUE  
CULTURELLE ET SPORTIVE  
— de la Cèze et du Gard —

#### UNE ASSOCIATION DE CANTON

**Son but :**

Apprendre — Faire connaître — Protéger

**Déjà plusieurs disciplines :**

PREHISTOIRE, MYCOLOGIE, SPELEOLOGIE,  
RHIZOTOMIE, PHOTOGRAPHIE, RANDONNEE,  
etc...

sont créées et encadrées par des responsables.  
D'autres peuvent naître ; à vous d'en décider.

**Siège social :**

Centre culturel d'Alès, place Henri-Barbusse.

**Siège administratif :**

THARAUX.

Pour toute correspondance, s'adresser à :  
M. TAYOLLE - 30430 THARAUX (Barjac).

**AGENCE  
DELAUNAY**

30430 BARJAC

Tél. 61-50-40

★

TOUTES TRANSACTIONS IMMOBILIERES

et

FONDS DE COMMERCE

MAÇONNERIE GENERALE

**AUDU Gabriel**


MAS DE REBOUL — 30430 BARJAC

NEUF et RENOVATION

PISCINE

REVELEMENT POLYESTER





LA CEZE ET LE VILLAGE DE THARAUX  
vu de la Grotte des Fées



# DUBEY-SARRAZIN

★  
ENTREPRISE  
DE  
PEINTURE

★

- DECORATION
- REVETEMENTS SOLS ET MURS

BARJAC - Tél. 61-50-67  
61-50-20

## HOTEL RESTAURANT

# "Le DOLMEN"

MEJANNES-LE-CLAP

30430 BARJAC

- ★ SEMINAIRES
- ★ REPAS D'AFFAIRES
- ★ BANQUETS

calme et confort

TELEPHONE : 61-40-11

## TRAVAUX PUBLICS

- BATIMENTS PARTICULIERS
- PLATRE
- CARRELAGE
- RESTAURATION

Entreprise  
**MARRON**

Route du Vallon  
30430 BARJAC  
Tél. 61-50-22



ASSURANCES  
**Winterthur**

René GATIEN, rés. de l'Etoile

Place Général-Leclerc - ALES - Tél. 52-19-54



---

# HOTEL DU CENTRE

---

---

# HOTEL DU PARC

---

1 Étoile nouvelles normes

\* **Repos - Calme**

\* Week-end

\* Parc

\* Piscine

\* Repas d'affaires

\* Repas de famille

\* Noces

\* Banquets

Spécialités régionales :

**Truites \* Grenouilles \* Ecrevisses**

Meilleur accueil

Tél. 61-50-74 — 61-50-35



*Touristes, visitez*

# L'AVEN D'ORGNAC

Tél. (75) 35-91-11 (et demander le 4 à Orgnac)

•  
LA CAVERNE EXTRAORDINAIRE  
LA VARIETE DANS LA DECORATION  
L'IMMENSITE DES SALLES  
LA DIVERSITE  
DANS LES TEINTES NATURELLES  
SA CLASSE INTERNATIONALE

•  
L'AVEN D'ORGNAC est ouvert aux visiteurs  
du 1<sup>er</sup> mars au 30 novembre de chaque année

•  
Heures de visite de 9 à 12 h. et de 14 à 18 h.

## BOUCHERIE CHARCUTERIE

VIANDE DE PREMIER CHOIX

★

Bernard  
**LACROIX**

Place du Docteur-Roque

30430 BARJAC

Téléphone : 61-50-08

*L'impression de cette Revue a été réalisée sur les Presses de l'Imprimerie  
Chastanier S.A. à Nîmes, dirigée par M. LIRON, que le Conseil Municipal  
et le Comité d'Expansion remercient particulièrement pour sa bienveillante  
et précieuse collaboration.*

CHAUFFAGE  
SANITAIRE  
SONORISATION

**Alain BOREL**

30430 BARJAC

— Tél. 61-51-45 —

SOIREES « RETRO »

LES SAMEDIS

**au Caveau de L'ALMA**

1, place Gabriel-Péri — 30100 ALES

★

OUVERT TOUS LES SOIRS SAUF LES LUNDIS  
de 22 heures à 5 heures

★

Téléphone (répondeur) : 86-05-10